

Itinerario n°3








"La Valtenesi e i Laghi di Sovenigo"
(senso orario - clockwise)

Lunghezza: 37,5 km
(asfalto 30,8 km - sterrato 6,7 km)
Salita totale: 540 m

prima edizione: 31/10/2014
ultimo aggiornamento: 05/06/2017

Le mappe sono soggette ad aggiornamenti e potrebbero contenere imprecisioni.
Si invita a rispettare sempre le norme di circolazione.
Tutti i diritti riservati.

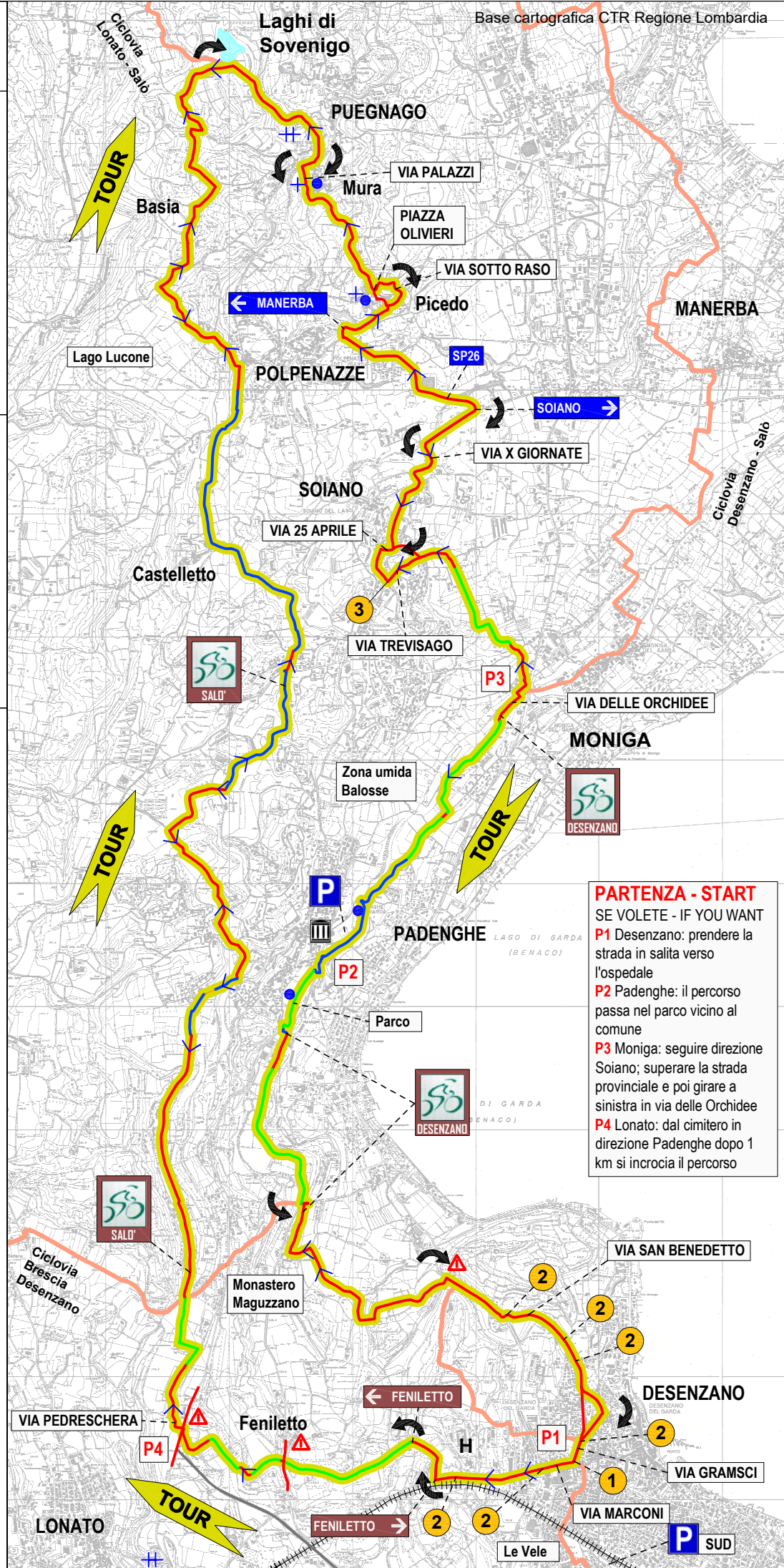
LEGENDA

-  Itinerario Gardalakebike
-  Ciclovía naz. reg. prov.
-  Rotatoria uscita 1, 2, 3
-  Promiscuo traffico asfalto
-  Ciclabile/ciclopedonale asfalto
-  Sterrato
-  Sottopasso/Sovrappasso
-  Salita
-  Attenzione
-  Acqua potabile - Tavolo
-  Chiesa/cappella - Cimitero
-  Monumento - Cippo
-  Municipio

Servizi

NOLEGGIO BICI - RIPARAZIONI 00
01 -

ENOGASTRONOMIA - ALTRO 00
01 -



PARTENZA - START
SE VOLETE - IF YOU WANT
P1 Desenzano: prendere la strada in salita verso l'ospedale
P2 Padenghe: il percorso passa nel parco vicino al comune
P3 Moniga: seguire direzione Soiano; superare la strada provinciale e poi girare a sinistra in via delle Orchidee
P4 Lonato: dal cimitero in direzione Padenghe dopo 1 km si incrocia il percorso