

[gardalakebike.com](http://gardalakebike.com)

**Itinerario n°3**









"La Valtenesi e i Laghi di Sovenigo"  
(senso antiorario - counterclockwise)

Lunghezza: 37,5 km  
(asfalto 30,8 km - sterrato 6,7 km)  
Salita totale: 540 m

prima edizione: 31/10/2014  
ultimo aggiornamento: 05/06/2017

Le mappe sono soggette ad aggiornamenti e potrebbero contenere imprecisioni.  
Si invita a rispettare sempre le norme di circolazione.  
Tutti i diritti riservati.

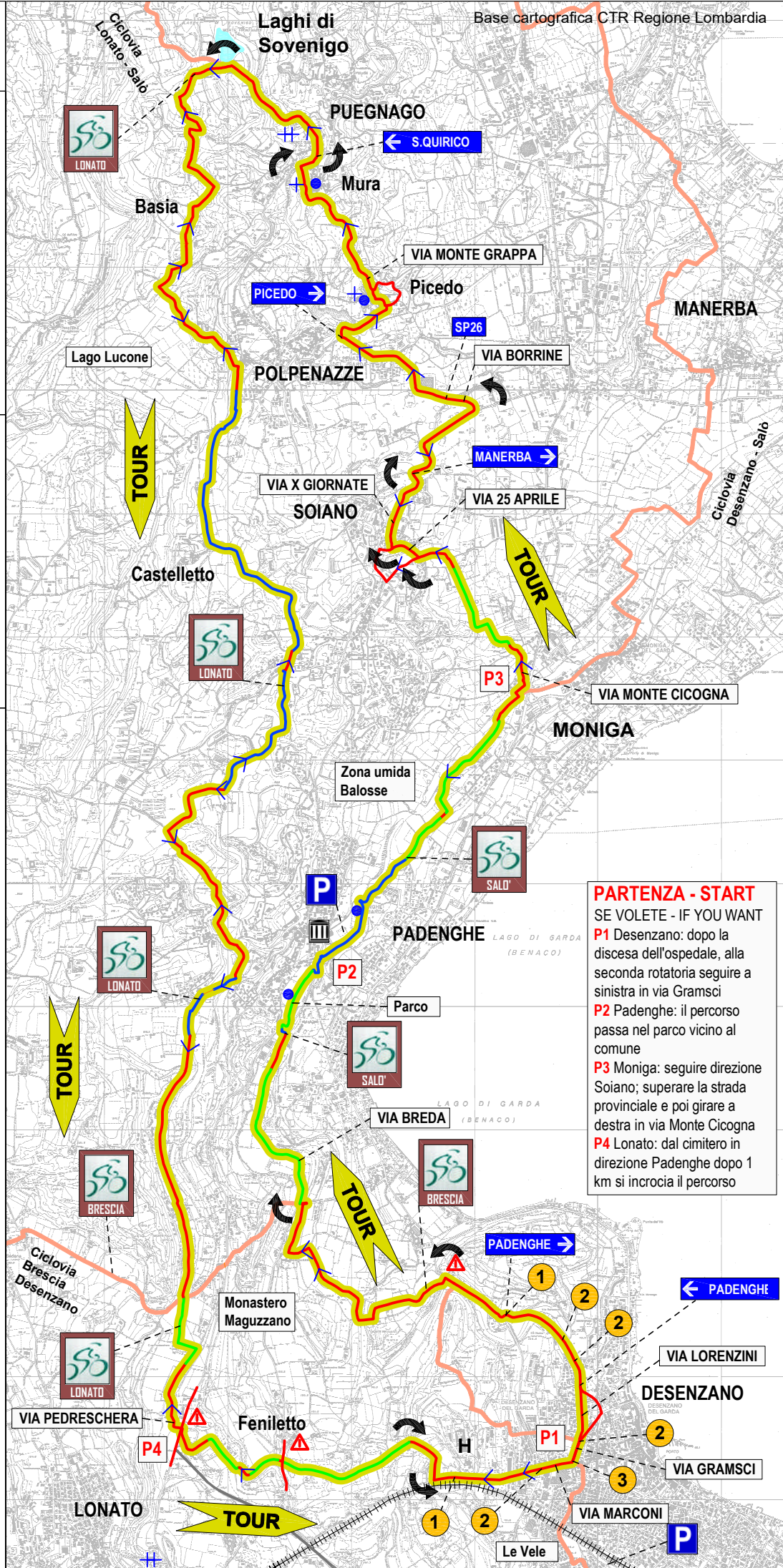
**LEGENDA**

-  Itinerario Gardalakebike
-  Ciclovía naz. reg. prov.
-  Rotatoria uscita 1, 2, 3
-  Promiscuo traffico asfalto
-  Ciclabile/ciclopedonale asfalto
-  Sterrato
-  Sottopasso/Sovrappasso
-  Salita
-  Attenzione
-  Acqua potabile - Tavolo
-  Chiesa/cappella - Cimitero
-  Monumento - Cippo
-  Municipio

**Servizi**

**NOLEGGIO BICI - RIPARAZIONI** 00  
01 -

**ENOGASTRONOMIA - ALTRO** 00  
01 -



**PARTENZA - START**  
SE VOLETE - IF YOU WANT

**P1** Desenzano: dopo la discesa dell'ospedale, alla seconda rotatoria seguire a sinistra in via Gramsci

**P2** Padenghe: il percorso passa nel parco vicino al comune

**P3** Moniga: seguire direzione Soiano; superare la strada provinciale e poi girare a destra in via Monte Cicogna

**P4** Lonato: dal cimitero in direzione Padenghe dopo 1 km si incrocia il percorso