

Itinerario n°02













"Sulle strade del Risorgimento"
(senso orario - clockwise)

Lunghezza: 46,4 km
(asfalto 39,8 km - sterrato 0,6 km)
Salita totale: 370 m

prima edizione: 04/11/2009
ultimo aggiornamento: 21/05/2017

Le mappe sono soggette ad aggiornamenti e potrebbero contenere imprecisioni.
Si invita a rispettare sempre le norme di circolazione.
Tutti i diritti riservati.

LEGENDA

-  Itinerario
-  Rotatoria uscita 1, 2, 3
-  Promiscuo traffico asfalto
-  Ciclabile/ciclopeditonale asfalto
-  Sterrato
-  Sottopasso/Sovrappasso
-  Salita
-  Acqua potabile
-  Tavolo
-  Chiesa/cappella
-  Cimitero
-  Monumento. cibo

Servizi

NOLEGGIO BICI - RIPARAZIONI 00
01 -

ENOGASTRONOMIA - ALTRO 00
01 -

