

gardalakebike.com

Itinerario n°01

"Desenzano - Solferino"












(senso antiorario - counterclockwise)

Lunghezza: 27,0 km
(asfalto 20,9 km - sterrato 6,1 km)
Salita totale: 140 m

prima edizione: 04/11/2009
ultimo aggiornamento: 13/05/2017

Le mappe sono soggette ad aggiornamenti e potrebbero contenere imprecisioni.
Si invita a rispettare sempre le norme di circolazione.
Tutti i diritti riservati.

LEGENDA

-  Itinerario
-  Rotatoria uscita 1, 2, 3
-  Promiscuo traffico asfalto
-  Ciclabile/ciclopedonale asfalto
-  Sterrato
-  Sottopasso/Sovrappasso
-  Salita
-  Acqua potabile
-  Tavolo
-  Chiesa/cappella
-  Cimitero

Servizi

NOLEGGIO BICI - RIPARAZIONI 00
01 -

ENOGASTRONOMIA - ALTRO 00
01 -

